

Ubicació

Situat davant de la Ronda Litoral compta amb un emplaçament estratègic. A només 2 km de la Plaça Europa i a 20 minuts del Passeig de Gràcia. Així mateix gaudeix d'una perfecta comunicació, gràcies a la seva excel·lent connectivitat amb la xarxa principal de carreteres i autopistes, així com accés directe a l'Aeroport.



Accessos

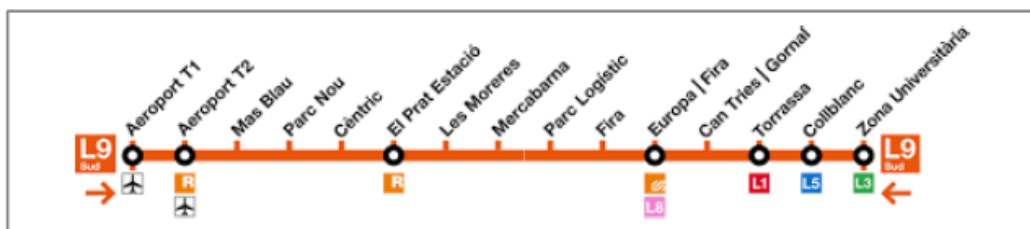
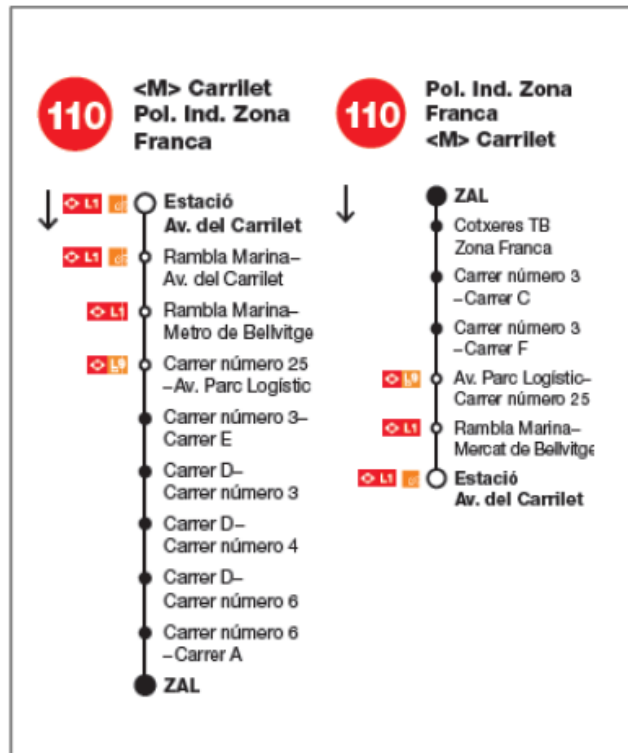
- ❖ Per la Ronda Litoral
Sortida 17: Mercaderies Can Tunis.
Zona Franca
- ❖ Per la Ronda de Dalt
Nus Llobregat
Sortida Barcelona, Gran Via, Ciutat Vella
Ronda Litoral (direcció Besòs)
Sortida 18: Zal, Zona Franca, Mercabarna
- ❖ Gran Via
Plaça Cerdà
Passeig de la Zona Franca
Carrer A. Carrer 3
- ❖ Per l'A-16
Nus Llobregat
Sortida Barcelona, Gran Via, Ciutat Vella
Ronda Litoral (direcció Besòs)
Sortida 18: Zal, Zona Franca, Mercabarna
- ❖ Per l'Autovia de Castelldefels (C-31)
Incorporació a la Ronda Litoral
Sortida 18 : Zal, Zona Franca, Mercabarna



Transport Públic

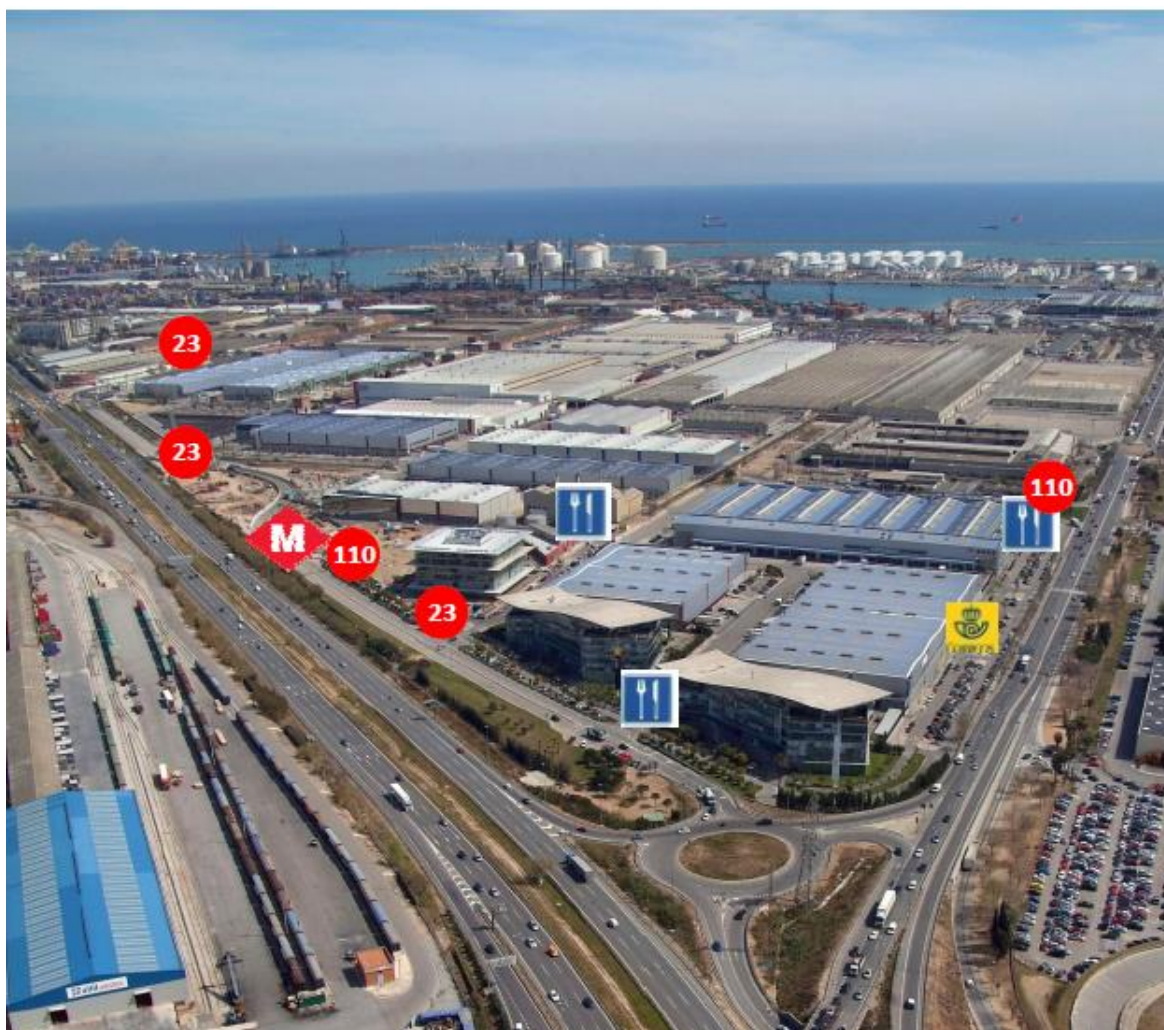
Al Parc Logístic també s'hi pot accedir en transport públic a través de les línies 23 i 110 d'autobús i amb la línia L9 del metro.

La L9Sud té parada al Parc Logístic. La línia, que compta amb enllaços a les línies L3, L5, L1 i L8, passa pels municipis de Barcelona, l'Hospitalet i el Prat de Llobregat. Té el seu inici a la Zona Universitària fins a les terminals T1 i T2 de l'Aeroport del Prat.



Transport Privat

Per al transport privat el Parc Logístic disposa de zones amples d'aparcament lliure per a vehicles lleugers.



	Parada de metro L9sud
 	Paradas de autobuses interurbanos
	Restaurants
	Estafeta de Correos



PARC LOGÍSTIC DE LA ZONA FRANCA
UBICACIÓ I ACCESSOS
Coordenades GPS N 41 20' 17" E 2 07' 37"

